






Włocławek, 25.01.2022 r.

Egzemplarz nr 1, 2, 3

Projekt stałej organizacji ruchu drogowego dla drogi gminnej Polik - Kownatka - borowo	
Lokalizacja:	Województwo mazowieckie, powiat sierpecki, gmina Rościszewo, m. Polik, Kownatka i Borowo
Inwestor:	 Gmina Rościszewo
Zawartość:	Projekt stałej organizacji ruchu drogowego
Branża:	Drogowa
Kody CPV:	45233290-8 - Organizacja ruchu drogowego
Biuro projektowe:	Usługi Drogowe sp. z o.o.  ul. Wiejska 89 87-800 Włocławek tel. 785 46 12 73 e-mail.: uslugi.drogowe@gmail.com
Projektant:	 mgr inż. Sergiusz Makowski <small>instytucja uprawniona nr KUP/0134/PWODK12 do wykonywania i nadzoru nad realizacją przedsięwzięcia planowanego w sferze dróg wojewódzkich</small>

WÓJT GMINY
Rościszewo
woj. mazowieckie

Zatwierdzam
Projekt organizacji Ruchu
Rościszewo dnia 16.03.2022

Włocławek
Sergiusz Makowski



SPIS TREŚCI:

1. Spis treści	str. 2
2. Opis techniczny	str. 3
3. Wykaz znaków	str. 4
4. Plan orientacyjny	str. 6
5. Schemat oznakowania	str. 7



OPIS TECHNICZNY:

Projekt stałej organizacji ruchu drogowego

dla drogi gminnej Polik - Kownatka - Borowo

I. Podstawa prawna opracowania projektu:

1. Art. 10 Ustawy Prawo o ruchu drogowym (Dz.U. z 2020 r. poz. 110 z późn. zm).
2. Art.20 Ustawy z dnia 21 marca 1985 r. o drogach publicznych (Dz. U. z 2020 r. poz. 470 z późn. zm.).
3. Rozporządzenie Ministra Infrastruktury z dnia 23 września 2003 r., w sprawie szczegółowych warunków zarządzania ruchem na drogach oraz wykonywania nadzoru nad tym zarządzaniem (Dz. U. z 2017r. poz. 784 z późn. zm.).
4. Rozporządzenie Ministrów Infrastruktury oraz Spraw wewnętrznych i Administracji z dnia 31 lipca 2002 r. w sprawie znaków i sygnałów drogowych (Dz.U. z 2019 r., poz. 2310).
5. Rozporządzenie Ministra Infrastruktury z dnia 3 lipca 2003 r. w sprawie szczegółowych warunków technicznych dla znaków i sygnałów drogowych oraz urządzeń bezpieczeństwa ruchu drogowego i warunków ich umieszczania na drogach (Dz.U. z 2019 r., poz. 2311).
6. Kodeks postępowania administracyjnego (Dz.U. z 2020 r., poz. 256 z późn. zm.).
7. Ustawa z dnia 16 listopada 2006 r. o opłacie skarbowej (Dz.U. z 2019 r., poz. 1000 z późn. zm.).
8. Instrukcja o znakach drogowych pionowych – załącznik nr 1 – 4 do rozporządzenia Ministra Infrastruktury z dnia 3 lipca 2003 r. w sprawie szczegółowych warunków technicznych dla znaków i sygnałów drogowych oraz urządzeń bezpieczeństwa ruchu drogowego i warunków ich umieszczania na drogach (załącznik do Dz.U. z 2019 r., poz. 2311).



II. Przebieg drogi :

Droga bierze swój początek na skrzyżowaniu z powiatową nr 3712W, natomiast koniec stanowi skrzyżowanie z drogą powiatową nr 3713W.

Droga jest drogą wewnętrzną.

III. Charakterystyka drogi:

- Długość – 2 552 m
- Szerokość nawierzchni drogi – 3,0 (5,0m w obrębie mijanki)
- Rodzaj nawierzchni – bitumiczna
- Pobocza – umocnione kruszywem łamanym.

- Charakterystyka ruchu na drodze

Na omawianej drodze odbywa się ruch samochodów osobowych oraz sprzętu rolniczego

IV. Znaki:

1. Wielkość i kolorystyka :

- przyjęto z grupy znaków małych (dla drogi powiatowej średnie) – odblaskowe II generacji,
- znaki ostrzegawcze – o boku 900 mm,
- znaki informacyjne – o boku 600 x 600 mm,
- kolorystyka zgodnie z rozporządzeniem Ministrów Infrastruktury oraz Spraw Wewnętrznych i Administracji z dnia 31 lipca 2002 r. w sprawie znaków i sygnałów drogowych (Dz. U. Nr 170 z dn. 12 października 2002 r.),



V. Uzasadnienie projektu:

Droga gminna Polik – Kownatka - Borowo planowana jest do przebudowy: w obecnym stanie posiada na całej swej długości nawierzchnię tłuczniową i bitumiczną. Wymusza to wprowadzenie stałej organizacji ruchu drogowego.

VI. Termin wprowadzenia:

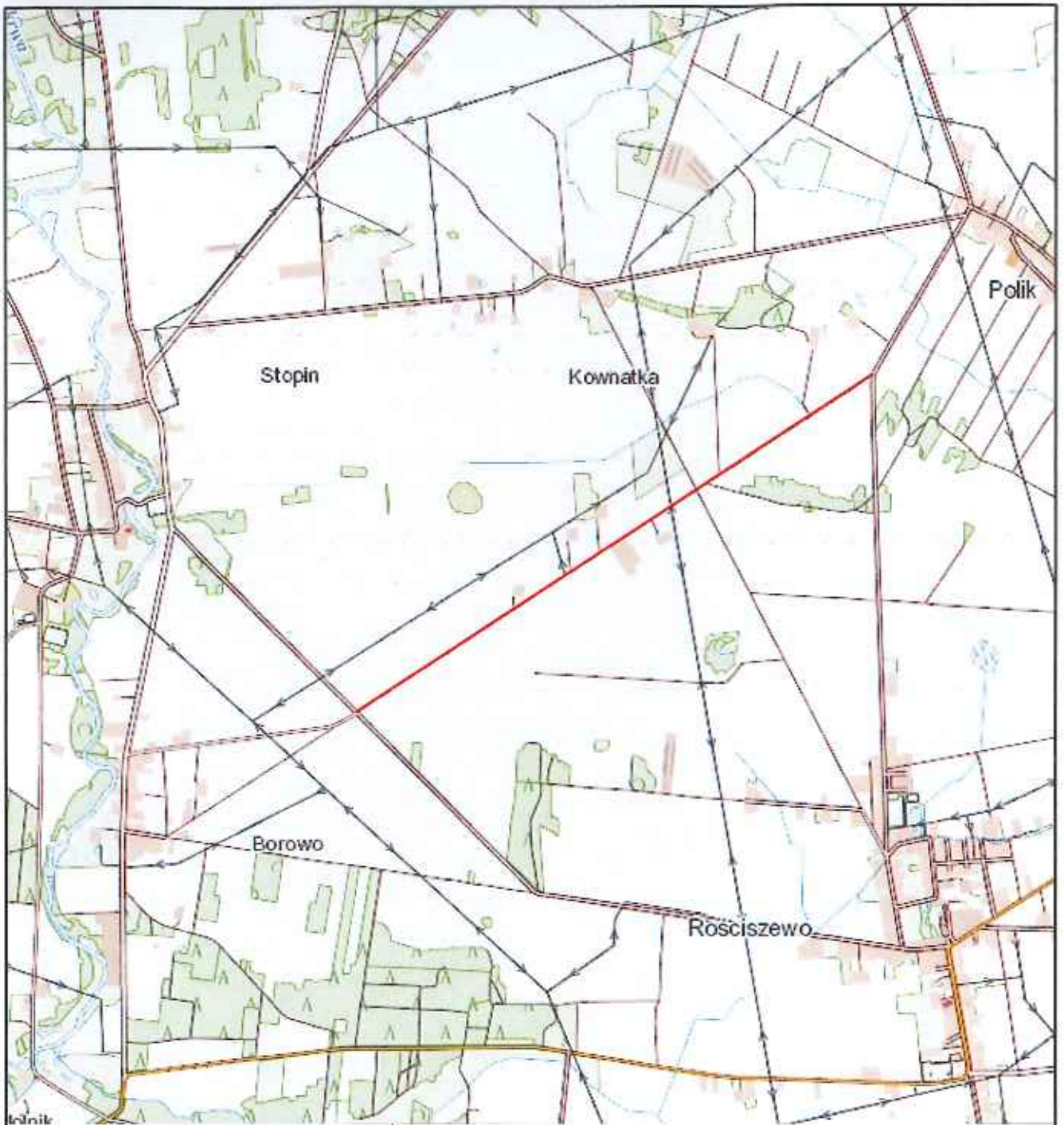
Termin wprowadzenia organizacji ruchu na podstawie niniejszego projektu przewiduje się na okres 30.11.2022 r.


Projekt opracował:

WYKAZ ZNAKÓW PIONOWYCH

l.p.	symbol	szt.
1	B-33 70	2
2	D-52	2
3	D-53	2

Dodatkowo projektuje się bariery ochronne stalowe na przepustach o długości 12m każda strona. Łączna długość barier 48mb.



 Projektowana droga

Nazwa inwestycji: Projekt stałej organizacji ruchu drogowego dla drogi gminnej Polik - Kownatka - Borowo

Lokalizacja: Województwo mazowieckie, powiat sierpecki, gmina Rościszewo, m. Polik, Kownatka i Borowo

Inwestor:  Gmina Rościszewo

Stadium dokumentacji: Projekt Stałej Organizacji Ruchu Drogowego

Nazwa arkusza: Plan Orientacyjny

Biuro projektowe: **Usługi Drogowe sp. z o.o.**
 ul. Wiejska 89, 87-800 Miodówek
 tel. 785 46 12 73
 e-mail: uslugi.drogowe@gmail.com

Projektant: mgr inż. Sergiusz M. Makowski
uprawnienia zawodowe nr 12-0130-PWO.312 do projektowania kierownika robót oraz licencjami bez ograniczeń w specjalności drogowej

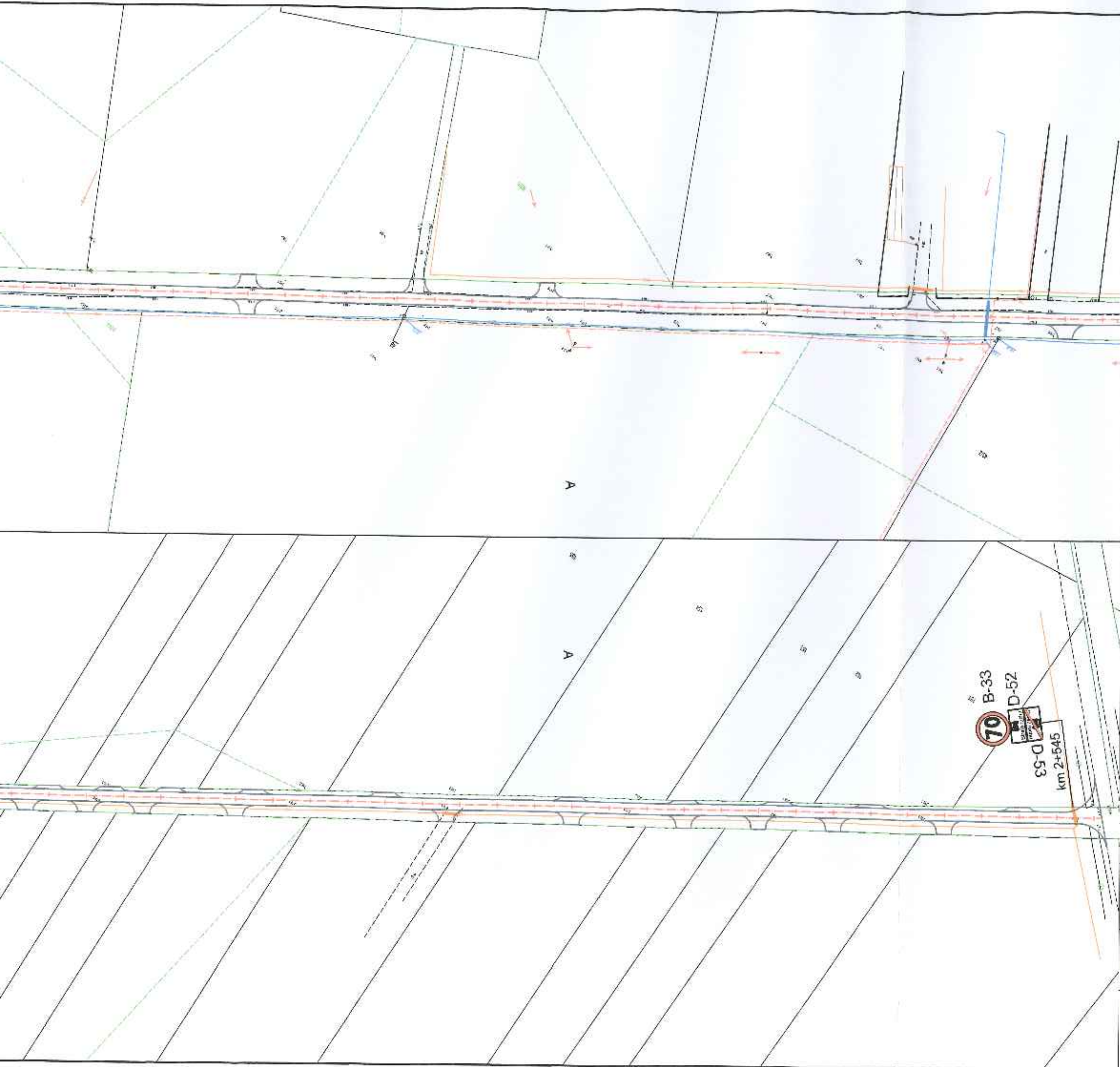
Podpis: 



Brandz: DROGOWA

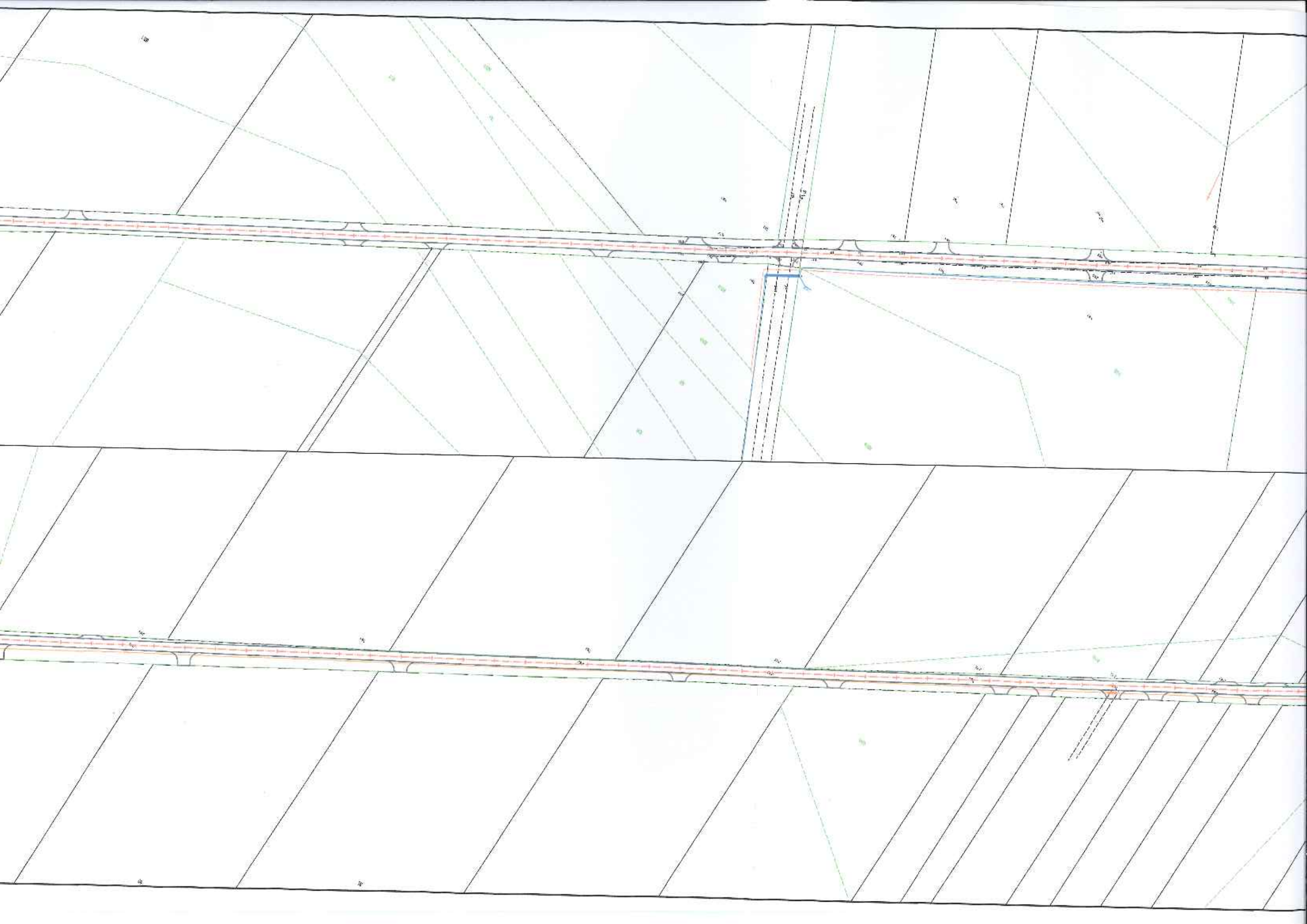
Skala: 1:25 000

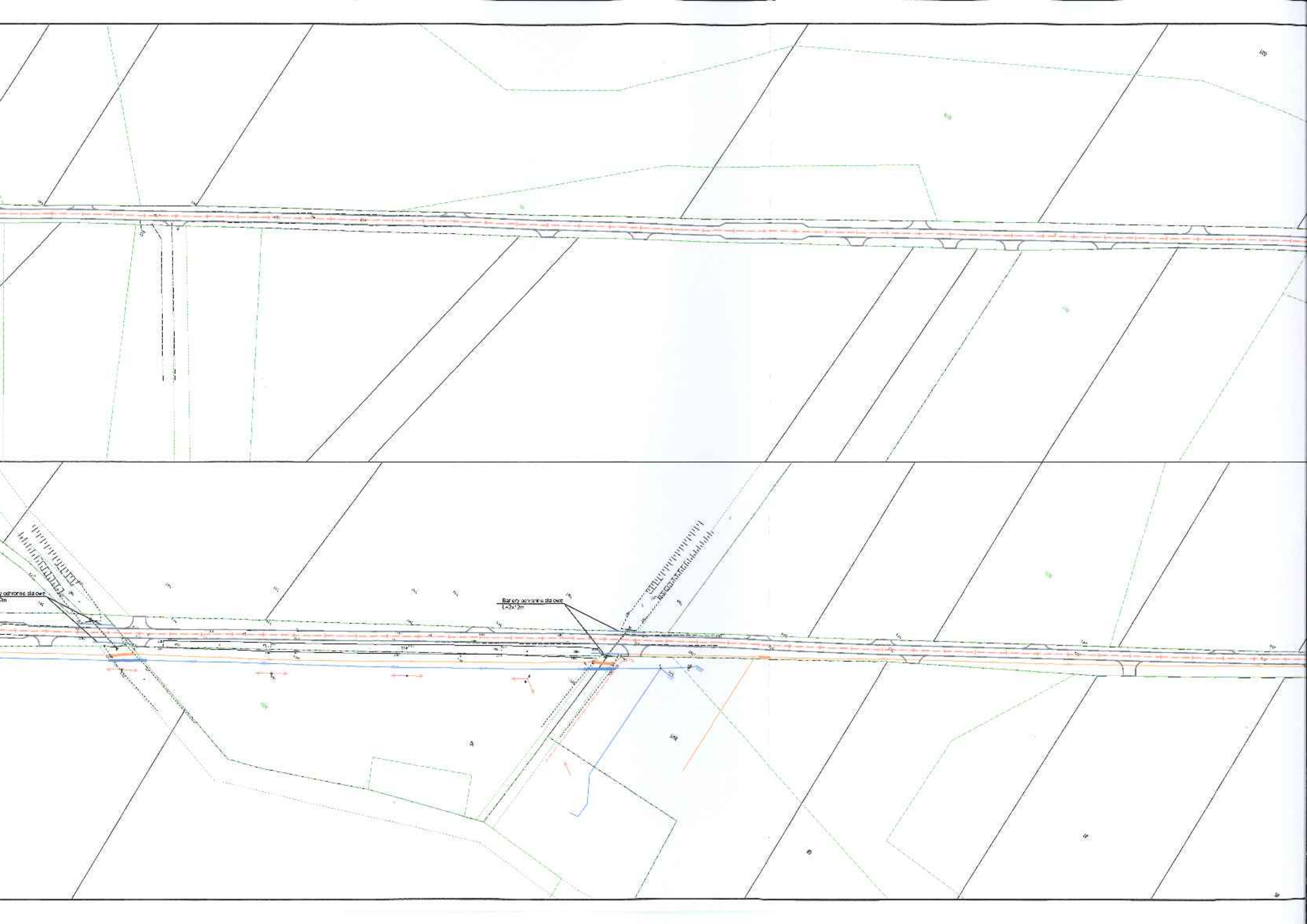
Data: 25.01.2022 r.

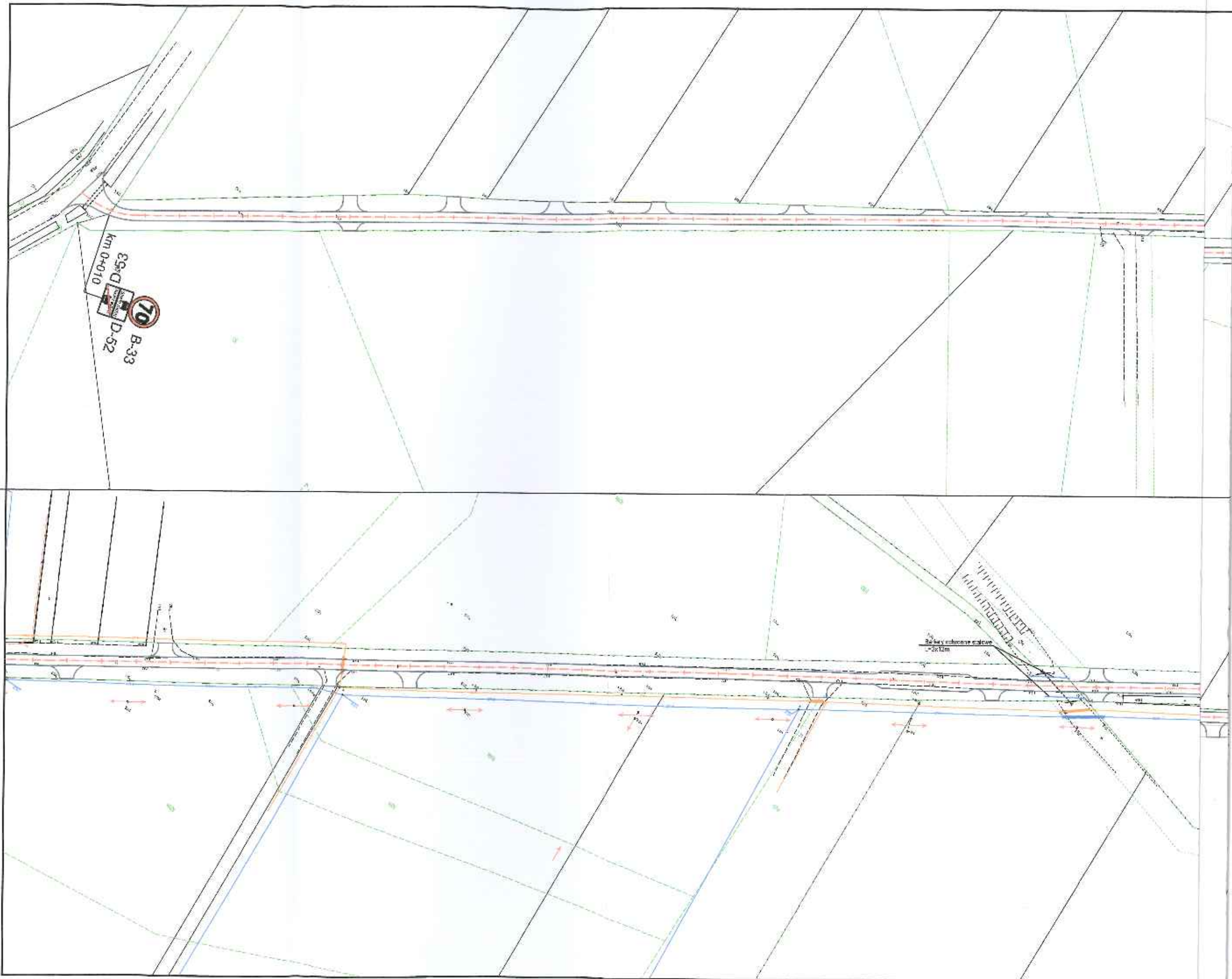
Nr arkusza: 1



Nazwa inwestycji	Projekt stałej organizacji ruchu drogowego dla drogi gminnej Polik - Kownatka - Borowo		
Lokalizacja	Województwo mazowieckie, powiat sierpecki, gmina Rościszewo, m. Polik, Kownatka Borowo		
Inwestor	 Gmina Rościszewo		
Środek dokumentacji	Projekt stałej organizacji ruchu drogowego		
Nazwa arkusza	Schemat Oznakowania		
Stano projektant	Usługi Drogowe sp. z o.o.  ul. Wiejska 89, 07-800 Włocławek tel. 785 46 12 73 e-mail: uslugi.drogowe@gmail.com		
Projektant	mgr inż. Sergiusz M. Makowski		Podpis
<small>uprawnienia budowlane nr KL.P01.134/PW.001.2 do projektowania i kierowania robotami budowlanymi bez ograniczeń w specjalności drogowej.</small>			
Brzoza	Skala	Data	Nr arkusza
DROGOWA	1:1 000	25.01.2022 r.	2.1







85+0
km 0+010
70
B-33
D-52

Balky ochranné zábrany
L=3x12m