



Włocławek, 18.01.2022 r.

Egzemplarz nr 1, 2, 3

**Projekt stałej organizacji ruchu drogowego
dla drogi gminnej Kuski - Rzeszotary - Górtaty**

Lokalizacja:	Województwo mazowieckie, powiat sierpecki, gmina Rościszewo, m. Kuski i Górtaty
Inwestor:	 Gmina Rościszewo
Zawartość:	Projekt stałej organizacji ruchu drogowego
Branża:	Drogowa
Kody CPV:	45233290-8 - Organizacja ruchu drogowego
Biuro projektowe:	 Usługi Drogowe sp. z o.o. ul. Wiejska 89 87-800 Włocławek tel. 785 46 12 73 e-mail.: uslugi.drogowe@gmail.com
Projektant:	 <i>mgr inż. Sergiusz Makowski</i> uprawnienia budowlane nr KUPW134/PWOD/12 do projektowania i kierowania robotami budowlanymi bez ograniczeń w specjalności inżynierskiej

WÓJT GMINY
Rościszewo
woj. mazowieckie

Zabrzeżanin
Projekt organizacji Ruchu
Rzeszotary, dnia 09.05.2022 ✓


Włocławek
Jan Sulecki



SPIS TREŚCI:

1. Spis treści	str. 2
2. Opis techniczny	str. 3
3. Wykaz znaków	str. 4
4. Plan orientacyjny	str. 6
5. Schemat oznakowania	str. 7



OPIS TECHNICZNY:

Projekt stałej organizacji ruchu drogowego dla drogi gminnej Kuski - Rzeszotary - Górtaty

I. Podstawa prawna opracowania projektu:

1. Art. 10 Ustawy Prawo o ruchu drogowym (Dz.U. z 2020 r. poz. 110 z późn. zm).
2. Art.20 Ustawy z dnia 21 marca 1985 r. o drogach publicznych (Dz. U. z 2020 r. poz. 470 z późn. zm.).
3. Rozporządzenie Ministra Infrastruktury z dnia 23 września 2003 r., w sprawie szczegółowych warunków zarządzania ruchem na drogach oraz wykonywania nadzoru nad tym zarządzaniem (Dz. U. z 2017r. poz. 784 z późn. zm.).
4. Rozporządzenie Ministrów Infrastruktury oraz Spraw wewnętrznych i Administracji z dnia 31 lipca 2002 r. w sprawie znaków i sygnałów drogowych (Dz.U. z 2019 r., poz. 2310).
5. Rozporządzenie Ministra Infrastruktury z dnia 3 lipca 2003 r. w sprawie szczegółowych warunków technicznych dla znaków i sygnałów drogowych oraz urządzeń bezpieczeństwa ruchu drogowego i warunków ich umieszczania na drogach (Dz.U. z 2019 r., poz. 2311).
6. Kodeks postępowania administracyjnego (Dz.U. z 2020 r., poz. 256 z późn. zm.).
7. Ustawa z dnia 16 listopada 2006 r. o opłacie skarbowej (Dz.U. z 2019 r., poz. 1000 z późn. zm.).
8. Instrukcja o znakach drogowych pionowych – załącznik nr 1 – 4 do rozporządzenia Ministra Infrastruktury z dnia 3 lipca 2003 r. w sprawie szczegółowych warunków technicznych dla znaków i sygnałów drogowych oraz urządzeń bezpieczeństwa ruchu drogowego i warunków ich umieszczania na drogach (załącznik do Dz.U. z 2019 r., poz. 2311).



II. Przebieg drogi :

Droga bierze swój początek na skrzyżowaniu z drogą powiatową nr 3741W, natomiast koniec projektowanego odcinka stanowi krawędź nawierzchni bitumicznej – ciąg dalszy omawianej drogi

Droga jest drogą wewnętrzną.

III. Charakterystyka drogi:

- Długość – 1 092 m
- Szerokość nawierzchni drogi –4,0 (5,0m w obrębie mijanki)
- Rodzaj nawierzchni – bitumiczna
- Pobocza – umocnione kruszywem łamanym.

- Charakterystyka ruchu na drodze

Na omawianej drodze odbywa się ruch samochodów osobowych oraz sprzętu rolniczego

IV. Znaki:

1. Wielkość i kolorystyka :

- przyjęto z grupy znaków małych (dla drogi powiatowej średnie) – odblaskowe II generacji,
- znaki ostrzegawcze – o boku 900 mm,
- znaki informacyjne – o boku 600 x 600 mm,
- kolorystyka zgodnie z rozporządzeniem Ministrów Infrastruktury oraz Spraw Wewnętrznych i Administracji z dnia 31 lipca 2002 r. w sprawie znaków i sygnałów drogowych (Dz. U. Nr 170 z dn. 12 października 2002 r.),



V. Uzasadnienie projektu:

Droga gminna Kuski – Rzeszotary - Górtaty planowana jest do przebudowy: w obecnym stanie posiada na całej swej długości nawierzchnię tłuczniową i bitumiczną. Wymusza to wprowadzenie stałej organizacji ruchu drogowego.

VI. Termin wprowadzenia:

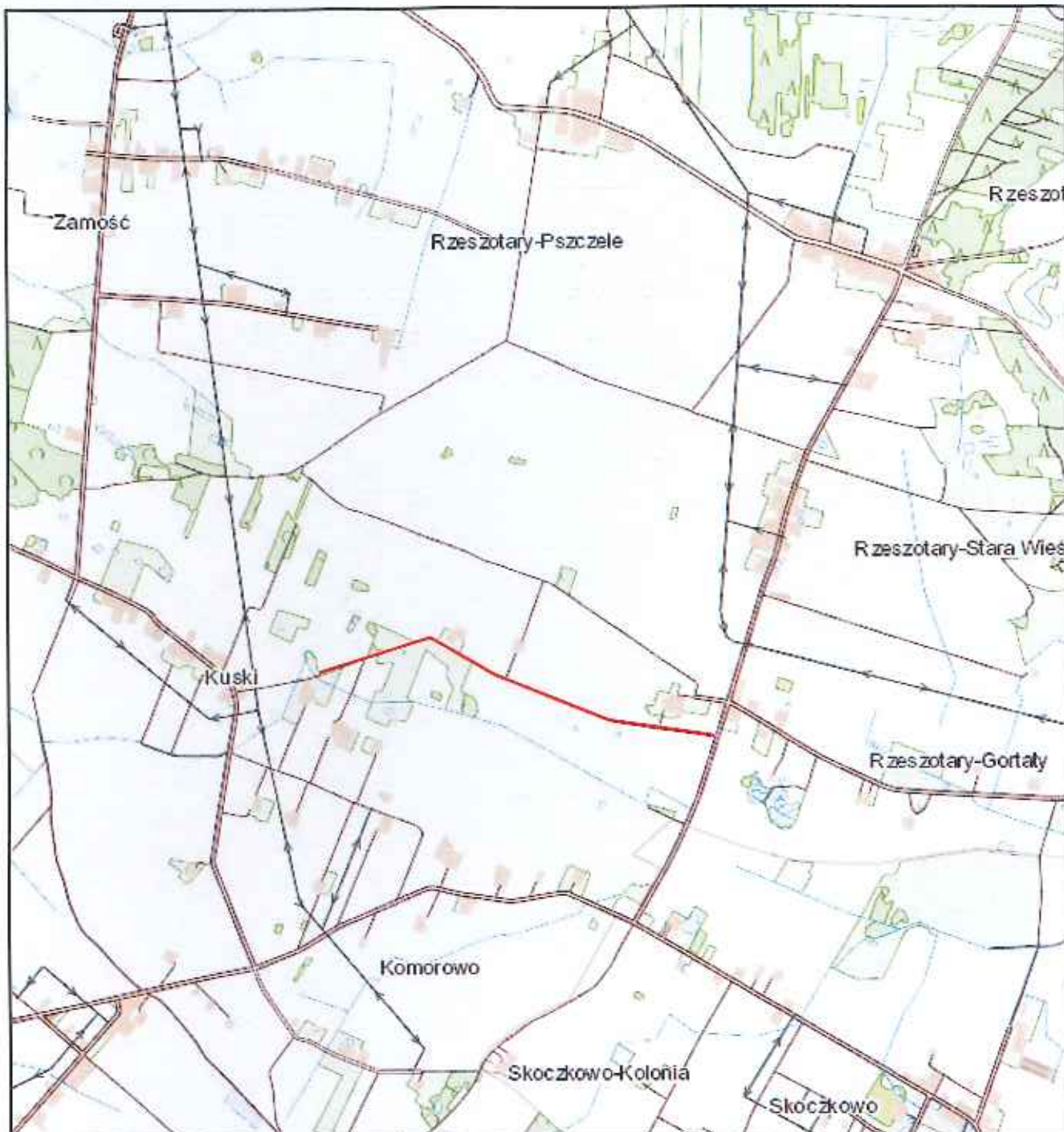
Termin wprowadzenia organizacji ruchu na podstawie niniejszego projektu przewiduje się na okres 30.11.2022 r.

Projekt opracował:

WYKAZ ZNAKÓW PIONOWYCH

l.p.	symbol	szt.
1	A-1	2
2	A-2	2
1	B-33 70	2
2	D-52	2
3	D-53	2

Komplet znaków B-33 oraz D-52 i D-53 należy ustawić na początku oraz na końcu drogi.

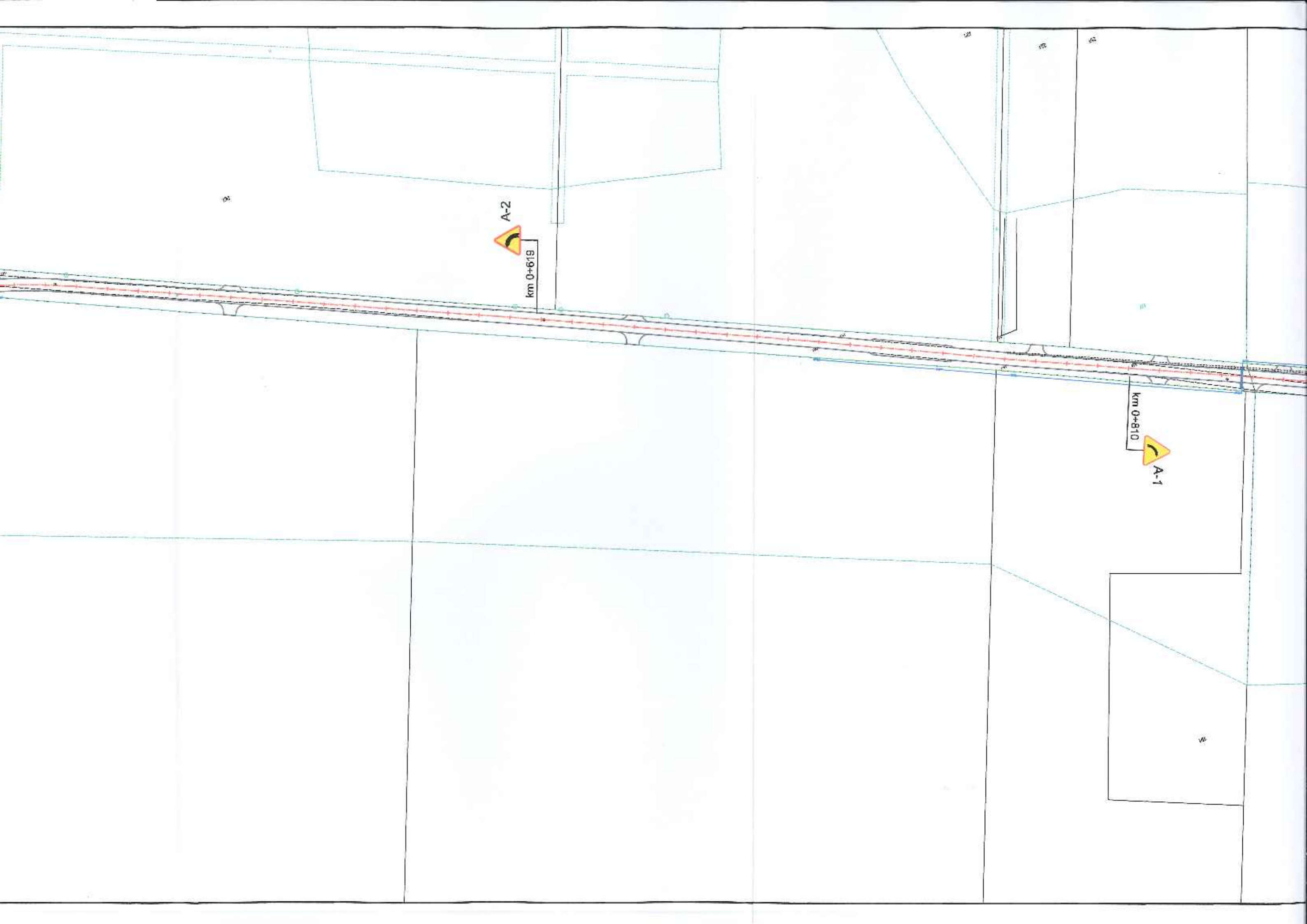


— Projektowana droga

Nazwa inwestycji:	Projekt stałej organizacji ruchu drogowego drogi gminnej Kuski - Rzeszotary - Górtaty		
Lokalizacja:	Województwo mazowieckie, powiat sierpecki, gmina Rościszewo, m. Kuski i Górtaty		
Inwestor:		Gmina Rościszewo	
Stadium dokumentacji:	Projekt Stałej Organizacji Ruchu Drogowego		
Nazwa arkusza:	Plan Orientacyjny		
Biuro projektowe:	Usługi Drogowe sp. z o.o.  ul. Wajsyka 89, 87-800 Włocławek tel. 785 46 12 73 e-mail: uslugi.drogowe@gmail.com		
Projektant:	mgr inż. Sergiusz M. Makowski		Podpis: 
<small>uprawnienia budowlane nr KUR/01/34/PWOD/12 od projektowania i kierowania robotami budowlanymi bez ograniczeń w specjalności drogowej</small>			
Skala:	1:25 000	Data:	18.01.2022 r.
Brutto:	DROGOWA	Nr arkusza:	1



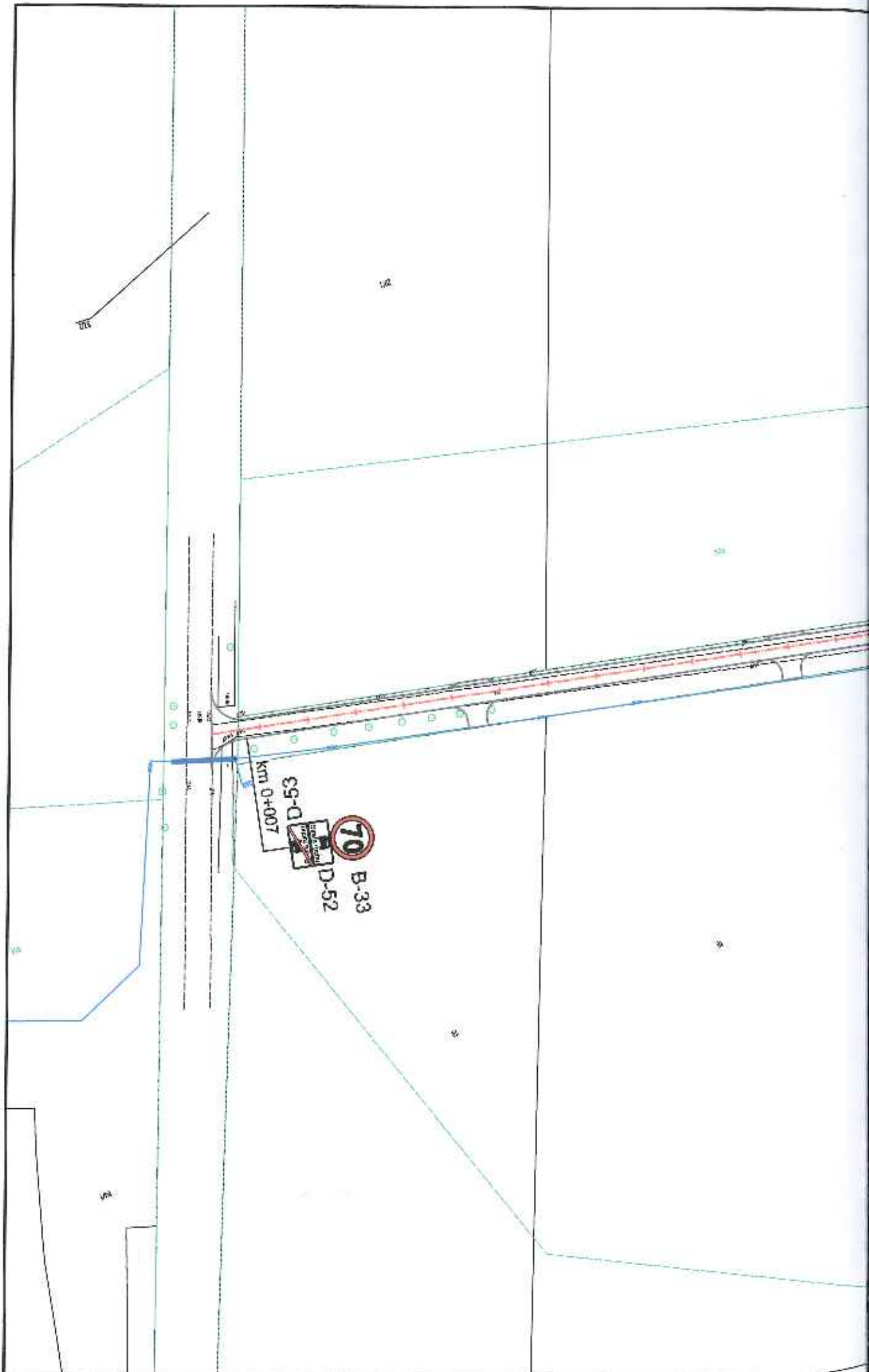
Nazwa inwestycji:	Projekt stałej organizacji ruchu drogowego drogi gminnej Kuski - Rzeszotary - Górtaty		
Lokalizacja:	Województwo mazowieckie, powiat sierpecki, gmina Rościszewo, m. Kuski i Górtaty		
Inwestor:	 Gmina Rościszewo		
Stadium dokumentacji:	Projekt Stałej Organizacji Ruchu Drogowego		
Nazwa arkusza:	Schemat Oznakowania		
Biuro projektowe:	Usługi Drogowe sp. z o.o.  ul. Wiejska 65, 87-600 Włocławek tel. 765 48 12 73 e-mail: uslugi.drogowe@gmail.com		
Projektant:	mgr inż. Sergiusz M. Makowski		Podpis:
<small>uprawnienie budowlane nr KUP/0134/PWOD/12 do projektowania i kierowania robotami budowlanymi i w ograniczeniu przepływności dróg woj.</small>			
Brandz:	Skala:	Data:	Nr arkusza:
DROGOWA	1:1 000	18.01.2022 r.	2



A-2
km 0+619

km 0+810
A-1





km 0+007

B-33

D-52

70