

Gmina Rościszewo
/ nazwisko i imię /

ul. Armii Krajowej 1
09-204 Rościszewo
/ adres zamieszkania /

AB 6743 2. 140. 2020

P. L. Janiak
JW

STAROSTWO POWIATOWE
W SIERPCU
Wydział Architektury i Budownictwa
Data wpływu 22.05.2020
Podpis

Sierpiec, dnia 21.05.2020

140

STAROSTWO POWIATOWE W SIERPCU Kancelaria ogólna
22.05.2020
Wpłynęło
dz. 10426
Podpis

Starosta Sierpecki

ZGŁOSZENIE

o zamiarze wykonania budowy / robót budowlanych

Zgodnie z art. 29 ust. 1 pkt 1- 3 i pkt 5- 21, ust. 2 pkt 1 – 13 i z art. 30 ustawy z dnia 7 lipca 1994r. - Prawo budowlane (Dz. U. z 2010r. Nr 243, poz. 1623 z późn. zm.) zawiadamiam, że na nieruchomości położonej w:

Miejscowości Rościszewo (działka nr 100, 101/2, 103/1, 109/3 obręb Rościszewo), gmina Rościszewo

/ adres zamierzonej budowy, robót budowlanych/

będącej w dysponowaniu:

Wójta Gminy Rościszewo, ul. Armii Krajowej 1, 09-204 Rościszewo

zostanie wykonana budowa / roboty budowlane :

Przebudowa-modernizacja bieżni i boiska szkolnego w miejsc. Rościszewo, gm. Rościszewo.

/nazwa obiektu, rodzaj robót, opis /

Zgodnie z załączoną dokumentacją roboty obejmują:

- profilowanie obecnej nawierzchni bieżni,
- rozbiórka obecnego obramowania bieżni,
- wykonanie nawierzchni poliuretanowej EPDM na podbudowie z kruszywa łamanego i ograniczonej obrzeżami betonowymi,
- wykonanie fundamentów i montaż piłkochwyków,
- uporządkowanie terenu przyległego.
- **Technologia robót:**
 - demontaż obrzeży dookoła bieżni,
 - profilowanie nawierzchni bieżni,
 - ustawienie obrzeży betonowych dookoła bieżni,
 - dogęszczenie ułożonej podbudowy, likwidacja na bieżąco powstałych zadoleń,
 - ułożenie poliuretanowej nawierzchni bieżni,
 - montaż belki do odbicia i listwy z wkładką plastelinową na bieżni do skoku w dal,
 - wypełnienie zeskoczni piaskiem,
 - wykopanie dołów pod fundamenty piłko chwyków,
 - wylanie fundamentów piłko chwyków,
 - montaż słupów i siatki piłko chwyków,
 - uporządkowanie terenu przyległego.

USŁUGI PROJEKTOWE

Tomasz Dudkiewicz
 ul. Wrzosowa 3, 09-414 Brudzeń Duży
 tel. 604-445-615; e:mail projektydt@wp.pl

PROJEKT
PRZEBUDOWA-MODERNIZACJA BIEŻNI I BOISKA
SZKOLNEGO

na działkach nr 100, 101/2, 103/1, 109/3 w obrębie Rościszewo w miejsc.
 Rościszewo, gm. Rościszewo, pow. sierpecki, woj. Mazowieckie

Inwestor: Gmina Rościszewo
ul. Armii Krajowej 1, 09-204 Rościszewo

ZAWARTOŚĆ OPRACOWANIA		strona	nr rys.
1.	Część opisowa	2-5	
RYSUNKI			
2.	Orientacja	6-6	
3.	Plan sytuacyjny	7-7	2.0
4.	Konstrukcja i schemat	8-9	3.0/1
5.	Licencja mapy	10-10	

Projektant: mgr inż. Tomasz Dudkiewicz upr. drog MAZ/0596/PWBD/18

STAROSTWO POWIATOWE
 w SIERPCU
 ul. Świętokrzyska 2a
 09-200 SIERPC
 tel/fax 24 276-81-00

ZALĄCZNIK DO ZGŁOSZENIA

Nr AB.6743.2.140.2020 Egz. nr 1, 2, **3**, 4
 z dnia 22.05.2020

(podpis)
 Z up. STAROSTY

Jerzy Krzeminski
 NACZELNIK
 Wydziału Architektury i Budownictwa

Brudzeń Duży 2020

- CZĘŚĆ OPISOWA -

1. PODSTAWA OPRACOWANIA

- 1.1. Mapa zasadnicza, sytuacyjno-wysokościowa z uzbrojeniem podziemnym w skali 1:1000,
- 1.2. Rozporządzenie Ministra Transportu i Gospodarki Morskiej z dnia 02.03.1999r. w sprawie warunków technicznych, jakim powinny odpowiadać drogi publiczne i ich usytuowanie (Dz. U. nr 43 poz. 430 z 1999r. z późniejszymi zmianami)
- 1.3. Katalog Typowych Konstrukcji Podatnych i Półsztywnych Nawierzchni Ulic – Ministerstwo Transportu i Gospodarki Morskiej - Generalna Dyrekcja Dróg Publicznych – Warszawa 1990r.
- 1.4. Uzgodnienia branżowe.
- 1.5. Obowiązujące przepisy i normy.

STAROSTWO POWIATOWE
w SIERPCU
ul. Świętokrzyska 2a
09-200 SIERPC
tel / fax 24 275-91-00

2. PRZEDMIOT INWESTYCJI

Celem niniejszego opracowania jest przebudowa bieżni i boiska szkolnego w miejsc. Rościszewo, gm. Rościszewo.

3. ISTNIEJĄCY STAN ZAGOSPODAROWANIA TERENU

Teren objęty opracowaniem zlokalizowany jest na terenie szkoły podstawowej w Rościszewie. Obecne bieżnie o nawierzchni z tłucznia ceglanego, boisko nie jest wyposażone w piłko chwyt od strony pól uprawnych będących w bezpośrednim sąsiedztwie. Bieżnie w bardzo złym stanie technicznym z wieloma ubytkami i zniszczonym obramowaniem.

Istniejące uzbrojenie:

- brak uzbrojenia w obrębie inwestycji.

Brak drzew kolidujących z projektowanymi elementami.

Odwodnienie bieżni i boiska odbywa się za pomocą spadków poprzecznych na zielone tereny przyległe.

4. PROJEKTOWANE ZAGOSPODAROWANIE TERENU

4.1. Dane wyjściowe

Parametry techniczne projektowanych elementów:

- wymiary bieżni skoczni 31,2m x 1,38m,
- wymiary zeskoczni 7m x 2,91m,
- zeskocznia wypełniona piaskiem,
- belka do odbicia drewniana o wymiarach 1,22m x 0,2m,
- listwa z wkładką plastelinową o wymiarach 1,22m x 0,1m,
- wymiary bieżni biegowej 100,16m x 6,26m,
- bieżnia prosta z wydzielonymi 5 torami biegowymi,
- nawierzchnie bieżni poliuretanowe ograniczone obrzeżami chodnikowymi,
- odwodnienie bieżni za pomocą spadków poprzecznych na zielone tereny przyległe,

- piłkochwyty o wysokości 6m i rozpiętości 24m z rur stalowych osadzonych w fundamentach betonowych z siatką z tworzywa sztucznego.
- Teren objęty opracowaniem stanowi własność Gminy Rościszewo.

4.2. Zakres robót

Opracowanie obejmuje:

- profilowanie obecnej nawierzchni bieżni,
- rozbiórka obecnego obramowania bieżni,
- wykonanie nawierzchni poliuretanowej EPDM na podbudowie z kruszywa łamanego i ograniczonej obrzeżami betonowymi,
- wykonanie fundamentów i montaż piłkochwyków,
- uporządkowanie terenu przyległego.

4.4. Konstrukcja nawierzchni

Konstrukcja nawierzchni bieżni:

- nawierzchnia poliuretanowa EPDM wylewana gr. 35mm+10mm wraz z liniami torów biegowych bieżni prostej,
- podbudowa z kruszywa łamanego 4/31,5mm gr. 5cm,
- istniejąca podbudowa z kruszywa łamanego gr. 8cm,
- istniejąca warstwa odsączająca z piasku gr. 10cm,
- obrzeża betonowe 8x30cm wtopione, na podsypce cementowo-piaskowej gr. 3cm,
- pochylenie poprzeczne jednostronne 1%,
- pochylenie podłużne 0,1% w kierunku biegu.

STAROSTWO POWIATOWE
w SIERPCU
ul. Świętokrzyska 2a
09-200 SIERPC
tel./fax 24 275-91-00

Konstrukcja nawierzchni zeskoczni:

- nawierzchnia z piasku gr. 30cm,
- geowłóknina,
- obrzeża betonowe 8x30cm wtopione, na podsypce cementowo-piaskowej gr. 3cm.

Konstrukcja piłkochwyków:

- konstrukcja stalowa z rur $\Phi 76$ mm o wysokości 6m + 0,8m osadzone w fundamencie,
- siatka z tworzywa sztucznego o wymiarach 6m x 24m,
- fundamenty z betonu C16/20 o wymiarach 40cm x 40cm x 120cm,
- podsypka piaskowa gr. 10cm.

4.5. Odwodnienie

Odwodnienie projektowanych bieżni odbywać się będzie za pomocą spadków poprzecznych i podłużnych na zielone tereny przyległe.

5. ZESTAWIENIE POWIERZCHNI

- | | |
|-------------------------------------------------------|----------------------|
| • Długość obramowań bieżni prostej | 213 m, |
| • Powierzchnia bieżni prostej | 627 m ² , |
| • Długość obramowań bieżni i zeskoczni do skoku w dal | 85 m, |
| • Powierzchnia bieżni do skoku w dal | 43 m ² , |

- Powierzchnia zeskoku do skoku w dal 20,4 m²,
- Wysokość piłkochwytu 6 m,
- Rozpiętość piłkochwytu 24 m.

6. KOLIZJE I UZGODNIENIA

6.1. Kolizje:

- brak kolizji z sieciami teletechnicznymi w obrębie inwestycji

6.2. Uzgodnienia:

- Wycinka drzew i krzewów – nie przewiduje się wycinki drzew.

6. DANE INFORMUJĄCE – ochrona konserwatorska

Planowana inwestycja zlokalizowana jest poza strefą objętą ochroną konserwatorską.

7. WPŁYW EKSPLOATACJI GÓRNICZEJ NA TEREN ZAMIERZENIA BUDOWLANEGO

Teren inwestycji znajduje się poza granicami terenów górniczych

STAROSTWO POWIATOWE
w SIERPCU
ul. Świątokrzyska 2a
09-200 SIERPC
tel./fax 94 876-91-90

8. INFORMACJA O ZAGROŻENIACH DLA ŚRODOWISKA ORAZ HIGIENY I ZDROWIA UŻYTKOWNIKÓW PROJEKTOWANEGO OBIEKTU

Dla planowanej inwestycji nie ma potrzeby sporządzania decyzji o środowiskowych uwarunkowaniach zgody na realizację przedsięwzięcia.

Inwestycja realizowana będzie poza obszarami cennymi przyrodniczo, zarówno podczas budowy jak i eksploatacji nie naruszy równowagi przyrodniczej. Planowana inwestycja nie będzie miała wpływu na obszar Natura 2000, najbliższym obszarem chronionym zaliczonym do Natura 2000 jest Dolina Wkry i Mławki kod PLB140008 – położona w odl. około 6km od terenu robót. Inne obszary chronione to Mszar Płociczno kod PLH140035 (24km), Torfowisko Mieleńskie kod PLH040018 (25km) oraz Ostoja Lidzbarska kod PLH280012 (25km).

Zakres oddziaływania inwestycji ogranicza się do działek jak na stronie tytułowej i nie narusza interesów osób trzecich.

Zgodnie z Ustawą z dnia 7 lipca 1994 r. Prawo Budowlane, Art.30.7. Realizacja robót objętych zgłoszeniem nie spowoduje:

- zagrożenia bezpieczeństwa ludzi i mienia,
- pogorszenia stanu środowiska lub stanu zachowania zabytków,
- pogorszenia warunków zdrowotno-sanitarnych,
- wprowadzenia, utrwalenia bądź zwiększenia ograniczeń uciążliwości dla terenów sąsiednich.

9. INNE KONIECZNE DANE

Występują roboty proste takie jak:

- podbudowa i nawierzchnia bieżni oraz konstrukcja piłkochwyków w technologii tradycyjnej, konstrukcje nieskomplikowana,
- uporządkowanie terenu przyległego.

Technologia robót:

- demontaż obrzeży dookoła bieżni,
- profilowanie nawierzchni bieżni,
- ustawienie obrzeży betonowych dookoła bieżni,
- dogęszczenie ułożonej podbudowy, likwidacja na bieżąco powstałych zadoleń,
- ułożenie poliuretanowej nawierzchni bieżni,
- montaż belki do odbicia i listwy z wkładką plastelinową na bieżni do skoku w dal,
- wypełnienie zeskoczni piaskiem,
- wykopanie dołów pod fundamenty piłko chwyków,
- wylanie fundamentów piłko chwyków,
- montaż słupów i siatki piłko chwyków,
- uporządkowanie terenu przyległego.

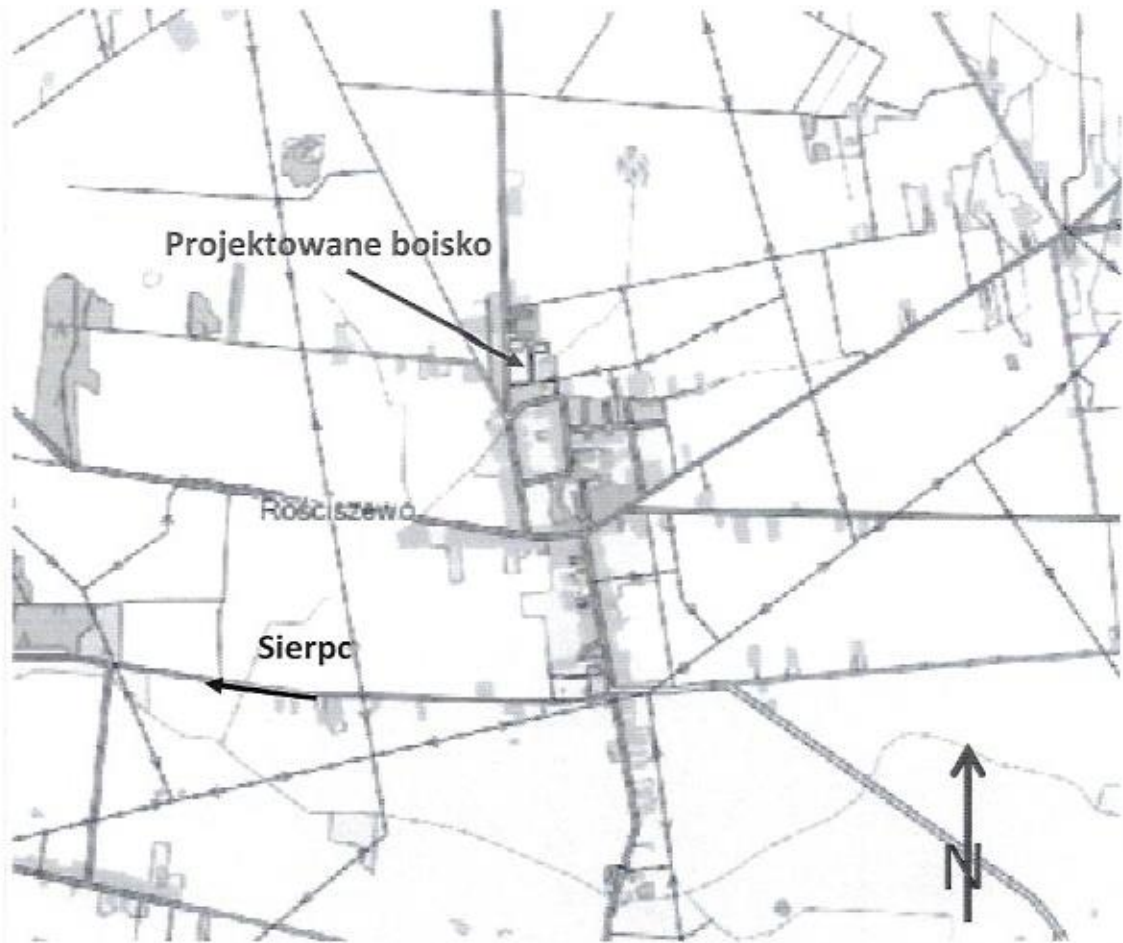
STAROSTWO POWIATOWE
w SIERPCU
ul. Świętokrzyska 2a
09-200 SIERPC
tel./fax 24 278-91-00

Wykonawca musi dysponować wiedzą techniczną i sprzętem pozwalającym mu na wykonanie wyżej wymienionych prac. Zachować warunki z załączonych i omówionych uzgodnień.

Wymagania dla wykonawcy robót:

- w fazie realizacji przedsięwzięcia należy wygaszać silniki spalinowe maszyn i pojazdów wykorzystywanych na potrzeby realizacji inwestycji w czasie, gdy nie są eksploatowane,
- wszystkie roboty prowadzić w porze dziennej, zakres robót ograniczony do działek inwestora, unikać nadmiernych uciążliwości dla środowiska i hałasu,
- chronić istniejący drzewostan,
- zwracać szczególną uwagę na możliwość zanieczyszczenia gruntu i wód materiałami ropopochodnymi,
- wszelkie roboty związane z planowanym przedsięwzięciem prowadzić zgodnie z obowiązującymi przepisami, dokumentacją projektową oraz w sposób nie zagrażający zdrowiu i życiu ludzi.

10. PRZEWIDYWANY TERMIN PRZYSTĄPIENIA DO ROBÓT – od 1 maja 2020 r.

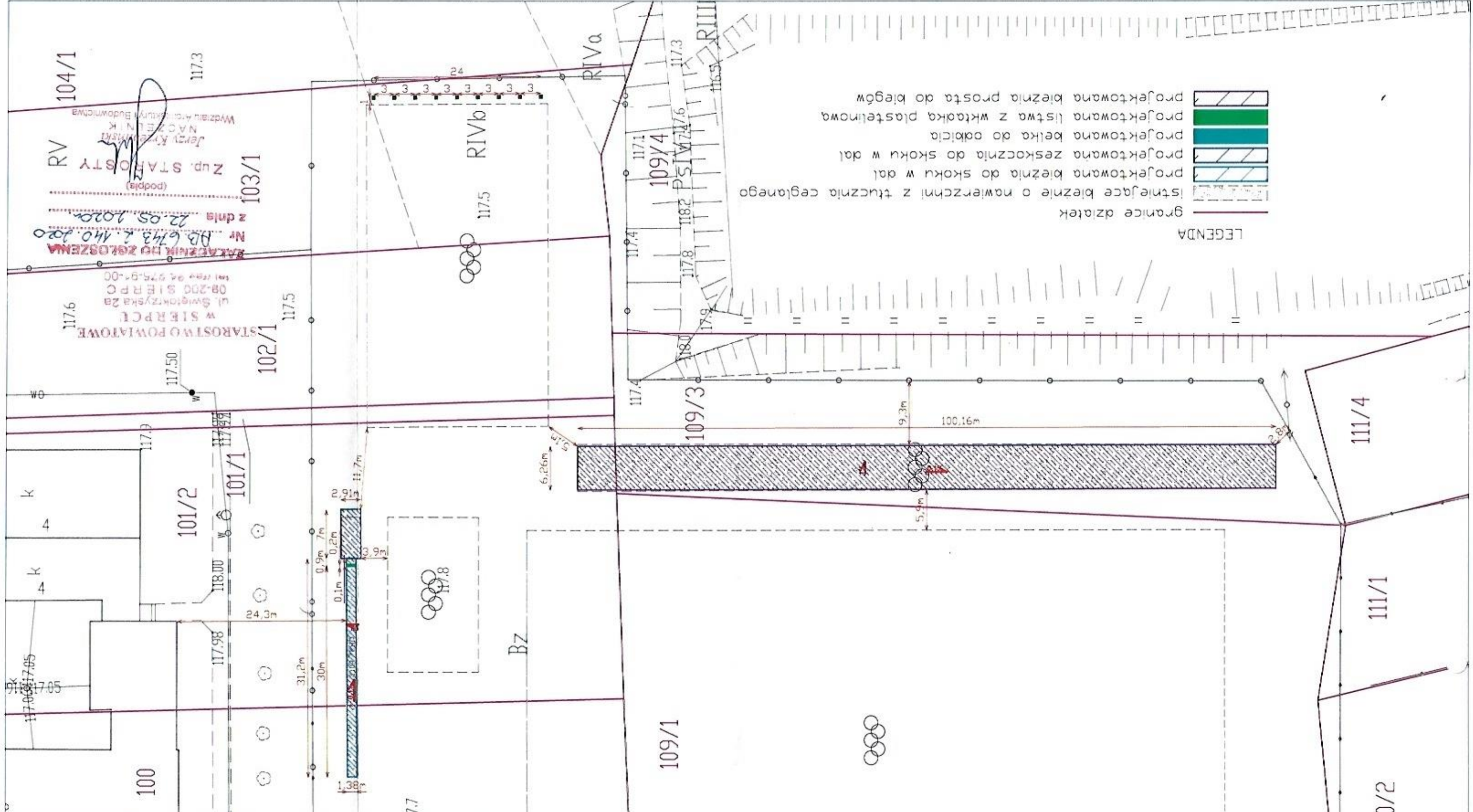


Orientacja
1:25000

STAROSTWO POWIATOWE
w SIERPCU
ul. Świętokrzyska 2a
05-200 SIERPC
tel./fax 94 978-91-00

Przebudowa-modernizacja bieżni i polska w miejsc. Rościszewo, gm. Rościszewo

OBIEKT	Przebudowa-modernizacja bieżni i polska w miejsc. Rościszewo, gm. Rościszewo		
ZAMAWIAJĄCY	Gmina Rościszewo		
NAZWA RYSUNKU	Plan sytuacyjny		
NR UZR. SPECJALNOŚĆ	117.98		
NAMISKO	Tomasz Dudkiewicz		
OPRACOWAŁ	Tomasz Dudkiewicz		
PROJEKTOWAŁ	MAZ/0596/PWBD/18 drogi		
NR RYS.	2.0		
DATA	2020		
SKALA	1:500		
BRUNDA	drog.		



- LEGENDA
- granicie działek
 - istniejące bieżnie o nawierzchni z tłucznia ceglanego
 - projektowana bieżnia do skoku w dal
 - projektowana bieżnia zeskoczna do skoku w dal
 - projektowana belka do okalca
 - projektowana listwa z wkładką plastelinowa
 - projektowana bieżnia prosta do biegów

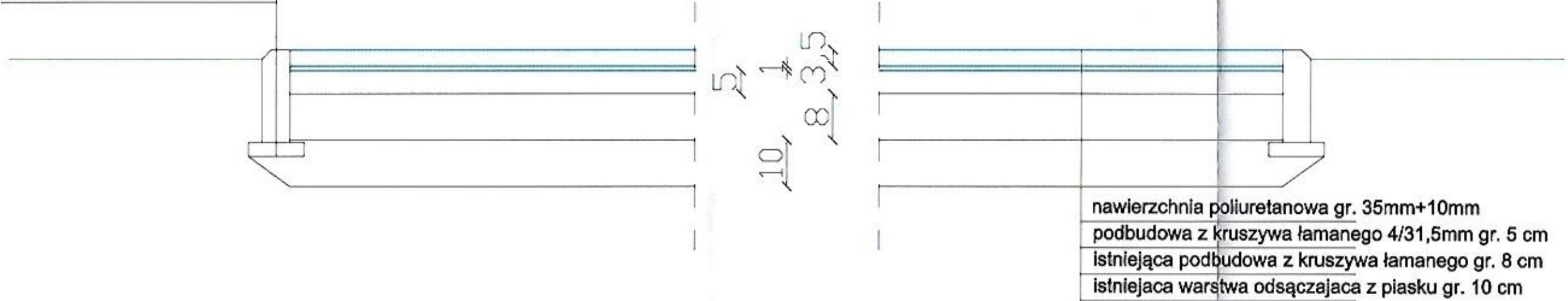
STAROSTWO POWIATOWE
w SIERPCIE
ul. Świętokrzyska 2a
08-200 SIERPC
tel. 94 975-91-00

BALCZNIK DO ZGŁOSZENIA
Nr. AB. 6743 z. 140. 2020
z dnia 22.05.2020r.

(podpis)
Zup. STAJOSTY
Jęży Krzysztof
NACZELNIK
Wzrostu Arch. i Inżyn. Budownicwa

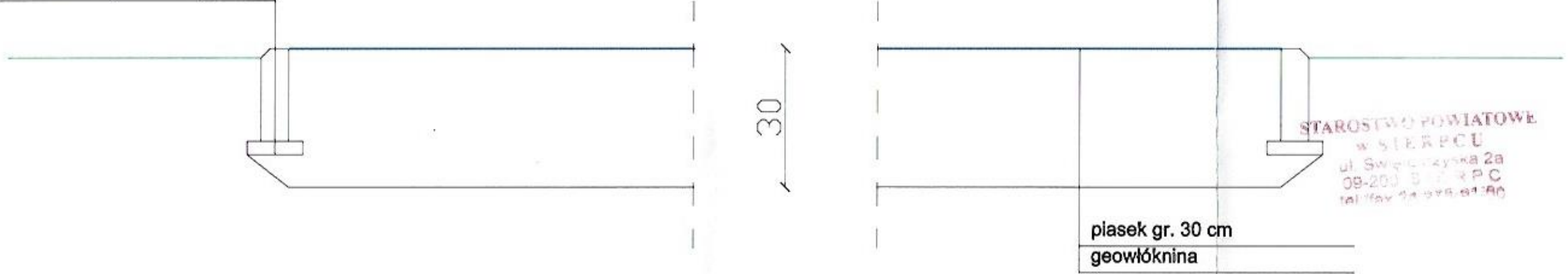
konstrukcja bieżni

obrzeże betonowe 8x30 cm
podsypka cementowo-piaskowa gr. 3 cm




konstrukcja zeskoczni

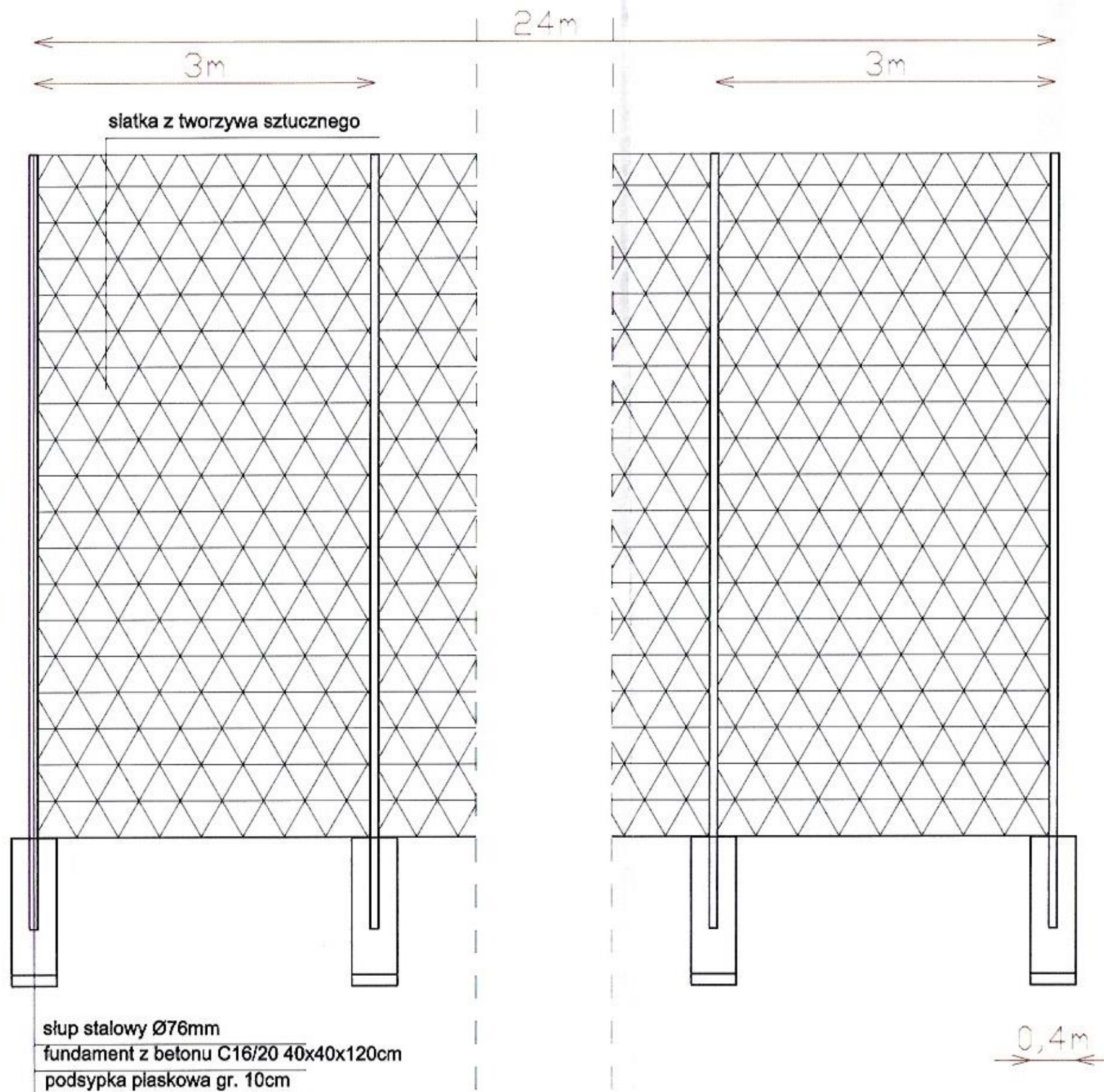
obrzeże betonowe 8x30 cm
podsypka cementowo-piaskowa gr. 3 cm



rzut bieżni wraz z schematem malowania



OBIEKT	Przebudowa-modernizacja bieżni i boiska w miejsc. Rościszewo, gm. Rościszewo			BRANŻA	drog.
ZAMAWIAJĄCY	Gmina Rościszewo			SKALA	1:20; 1:200
NAZWA RYSUNKU	Konstrukcja i schemat malowania			DATA	2020
	NAZWISKO	NR UPR.	SPECIALNOŚĆ	PODPIS	NR RYB.
OPRACOWAŁ	Tomasz Dudkiewicz	MAZ/0595/PWSD/18 drog			3.0
PROJEKTOWAŁ					
BRAWDZIŁ					



16m

STAROSTWO POWIATOWE
w STURPCU
ul. Świętokrzyska 2a
09-200 STURPC
tel. (84) 278-91-00

OBIEKT	Przebudowa-modernizacja bieżni i boiska w miejsc. Rościszewo, gm. Rościszewo			BRANŻA	drog.
ZAMAWIAJĄCY	Gmina Rościszewo			SKALA	1:100
NAZWA RYSUNKU	Konstrukcja i schemat pilkochwyłów			DATA	2020
	NAZWISKO	NR LPR.	SPECJALNOŚĆ	PODPIS	NR RYB.
OPRACOWAŁ	Tomez Dudkiewicz	MAZ/0066/PWBD/18	drogi		3.1
PROJEKTOWAŁ					
SPRAWDZIŁ					