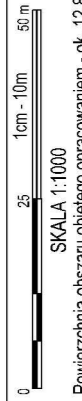


MIEJSCOWY PLAN ZAGOSPODAROWANIA PRZESTRZENNEGO DLA TERENÓW POŁOŻONYCH W OBRĘBIE GEODEZYJNYM: BABIEC PIASECZNY, LIPNIKI, NOWY ZAMOŚĆ, POLIK I ROŚCISZEWO

Załącznik nr 2 do uchwały nr
Rady Gminy Rościszewo z dnia

SKALA 1:1000
Powierzchnia obszaru objętego opracowaniem - ok. 12,83 ha



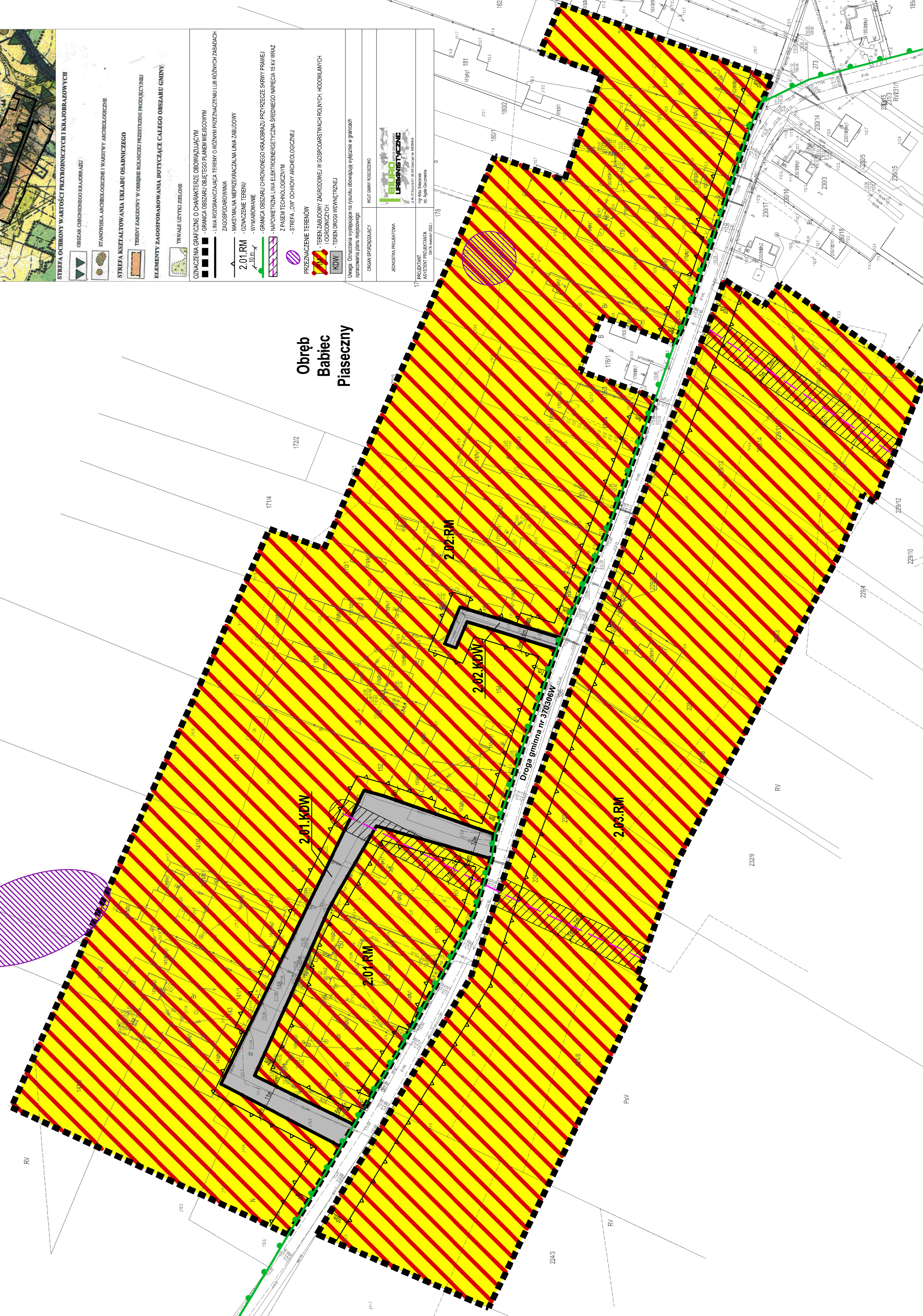

Studium Uwarunkowań i Kierunków Zagospodarowania
Przestrzennego Gminy Rościszewo
Skala 1:10 000



	STREFA OCHRONY WARTOŚCI PRZYRODNICZYCH I KRAJOBRAZOWYCH
	OBZAR CHRONIONEGO KRAJOBRAZU
	STANOWISKA ARCHEOLOGICZNE I WARSZTATY ARCHEOLOGICZNE
	STREFA KSZTAŁTOWANIA UKŁADU OSADNICZEGO
	TERENY ZABUDOWY W OBRĘBIE ROLNICZEJ PRZEZNIENI PRODUKCYJNEJ
	ELEMENTY ZAGOSPODAROWANIA DOTYCZĄCE CAŁEGO OBSZARU GMINY
	TRWAŁE UŻYTKI ZIELONE
	OZNACZENIA GRAFICZNE O CHARAKTERZE OBOWIĄZUJĄCYM
	- GRANICA OBSZARU OBJĘTEGO PLANEM MIEJSCOWYM
	- LINIA ROZGRANICZAJĄCA TERENY O RÓŻNYM PRZEZNACZENIU LUB RÓŻNYCH ZASADACH ZAGOSPODAROWANIA
	- MAKSYMALNA NIEPRZERWALNA LINIA ZABUDOWY
	- OZNACZENIE TERENU
	- WYMIAROWANIE
	- GRANICA OBSZARU CHRONIONEGO KRAJOBRAZU PRZECZECIE SKRZYŻYWAJĄCEJ
	- NAPOWIETRZNA LINIA ELEKTROENERGETYCZNA ŚREDNIEGO NAPIĘCIA 15 KV WRAZ Z PASEM TECHNOLOGICZNYM
	- STREFA „O” OCHRONY ARCHEOLOGICZNEJ
	PRZEZNACZENIE TERENÓW
	- TEREN ZABUDOWY ZAGRODOWEJ W GOSPODARSTWACH ROLNYCH, HODOWLANICH I OGRODNICZYCH
	- TEREN DROGI WEWNĘTRZNEJ
	KDOW

Uwaga: Oznaczenia występujące na rysunku obowiązują wyłącznie w granicach opracowania planu miejscowego

Obręb Babiec Piaseczny



WOLNY ROŚCISZEWO

**BIURO
LUBANISTYCZNE**

JEJEWSKA PROJEKTOWA

PROJEKTANT
ASISTENT PROJEKTANTA
DATA WYSTĄPIENIA: 2022

mgr inż. Arkadiusz
mgr inż. Agnieszka